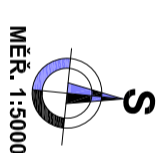
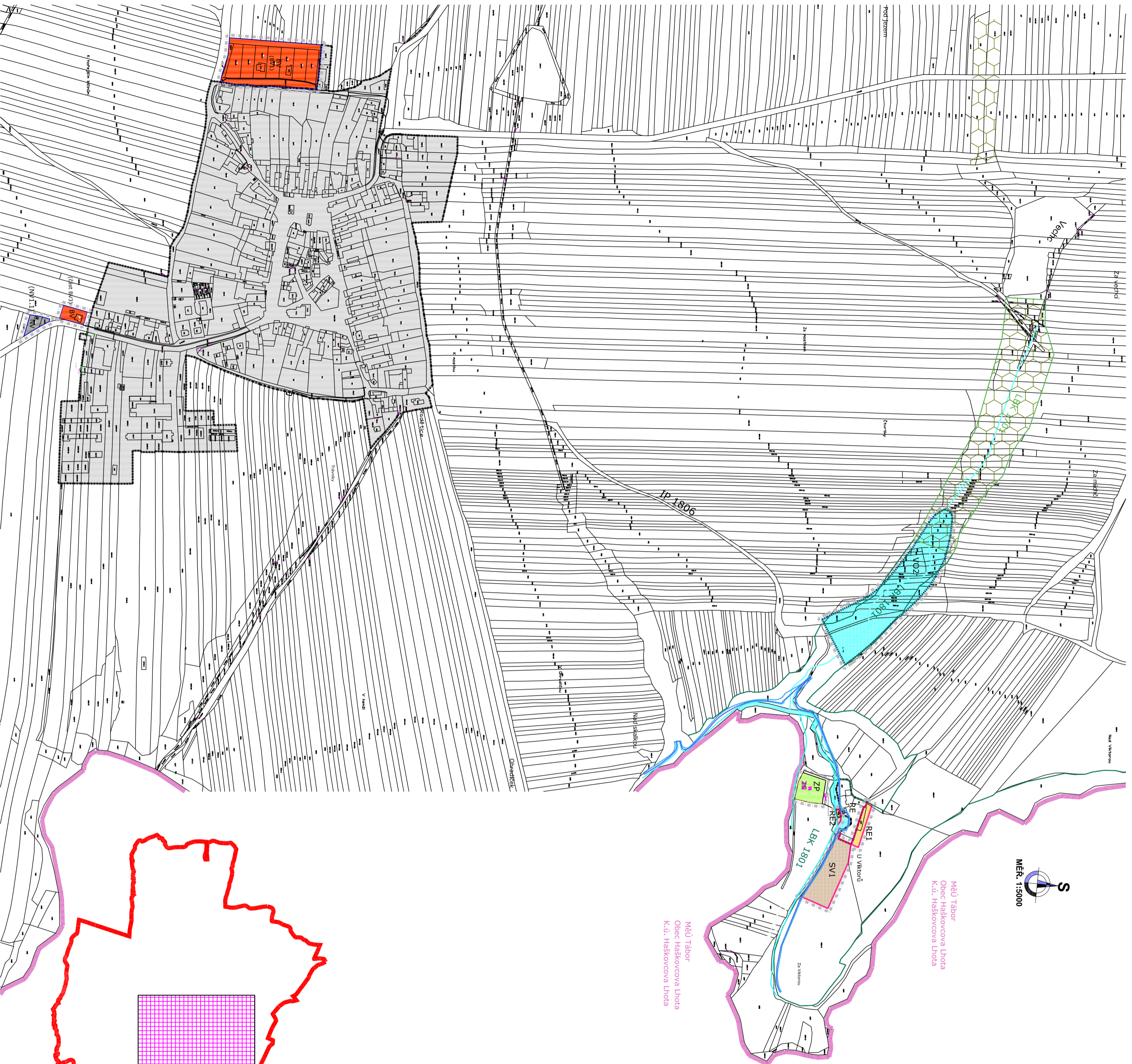


# ZMĚNA Č. 3 ÚP RADĚTICE HLAVNÍ VÝKRES



Maň Táborec  
Obec Haškovcova Lhota  
K.ú. Haškovcova Lhota

Maň Táborec  
Obec Haškovcova Lhota  
K.ú. Haškovcova Lhota

## LEGENDA:

- HRANICE A ZNAČENÍ**  
HRANICE ÚZEMÍ OBCE  
HRANICE REŠENÉHO ÚZEMÍ

## PLOCHY DLE VÝZNAMU

- HRANICE ZASTAVĚNÉHO ÚZEMÍ - KE DNI 1. 1. 2007  
AKTUALIZACE ZASTAVĚNÉHO ÚZEMÍ - KE DNI 1. 1. 2022

## PLOCHY ZMĚN

- ZASTAVITELNÉ PLOCHY  
PLOCHY ZMĚN V KRAJINĚ

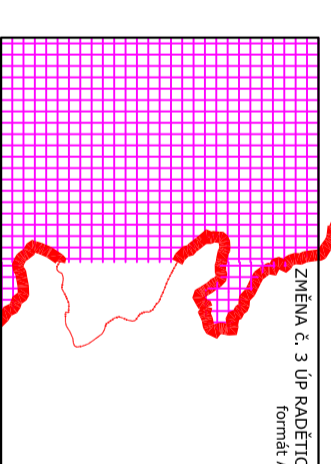
## PLOCHY DLE ZPŮSOBU VYUŽITÍ

- STABILIZOVANÉ ZMĚN**
- BV OBYTNÉ PLOCHY VEKOVSKÉHO CHARAKTERU
  - RE PLOCHY REKREACE
  - SV PLOCHY SMÍŠENÉ VÝROBNÍ
  - NV PLOCHY NERUŠIVÉ VÝROBY
  - VO PLOCHY VODNÍ A VODOHOSPODÁŘSKÉ
  - ZP (ZS) ZEMĚDĚLSKÁ PŮDA - ZMĚNA MAPOVÉHO PODKLADU (ZAHRAĐY MIMO ZASTAVĚNÉ ÚZEMÍ)
- ÚSES**
- LBK 1801 LOKÁLNÍ BIOKORIDOR (LBK) - FUNKČNÍ
  - LBK 1 79K LOKÁLNÍ BIOKORIDOR (LBK) - NEFUNKČNÍ
- ZNAČENÍ HRANIC:**  
- ZNAČENÍ HRANIC EN  
- ZNAČENÍ PARCELNÍ DRUHO  
- ZNAČENÍ VYMEZENÉ VYUŽITÍ ÚP

## LIMITY VYUŽITÍ ÚZEMÍ

- STAV**
- AKTIVNÍ ZÓNA ZAPLAVOVÉHO ÚZEMÍ
  - ZAPLAVOVÉ ÚZEMÍ S PERIODICITOU 20 LET
  - ZAPLAVOVÉ ÚZEMÍ S PERIODICITOU 5 LET
- NAVRH**

ZMĚNA Č. 3 ÚP RADĚTICE  
formát A3



## ZÁZNAM O ÚČINNOSTI

Datum nabytí účinnosti: Otisk razítka-pořizovatel:

Správní orgán, který Změnu č. 3 ÚP vydal:  
Zastupitelstvo obce Radětice  
Pořizovatel:  
Městský úřad Táborec, Odbor rozvoje  
Oprávněná úřední osoba pořizovatele:  
Ing. Roman Siltňavecký  
odborný pracovník územního plánování  
Podpis:

## DOKUMENTACE PRO VEŘEJNÉ PROJEDNÁNÍ - 555a A NÁSL. SZ

<b>TAU</b> plan atelier ING. ARCH. OLGA TAUSINGEROVÁ Mlýnská 10, 252 01 Radětice tel: 378 869 796 / 378 869 796 zvonkova.772640 / 106.00.praha.10	<b>ZMĚNA Č. 3 ÚP RADĚTICE</b> VÝKRES: HLAVNÍ VÝKRES MÁPOVÝ PODKLAD: KATASTRÁLNÍ MAPA MĚŘÍTKO: 1:5000	<b>VÝROK</b> VÝKRES: HLAVNÍ VÝKRES Č. PRÁŘE: <b>V/2</b> DATUM: II. 2022
--	--	---