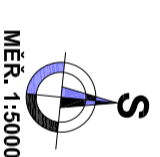


ZMĚNA Č. 3 ÚP RADĚTICE

VÝKRES PŘEDPOKL. ZÁBORŮ PF



MĚR. 1:5000

LEGENDA:

HRANICE A ZNAČENÍ

HRANICE ZASTAVĚNÉHO ÚZEMÍ - KE DNI 1. 1. 2007

HRANICE ZASTAVĚNÉHO ÚZEMÍ - KE DNI 1. 1. 2022

AKTUALIZACE ZASTAVĚNÉHO ÚZEMÍ - KE DNI 1. 1. 2022

REŠENÉ ÚZEMÍ

HRANICE REŠENÉHO ÚZEMÍ

PLOCHY DLE VÝZNAMU

VYMĚZENÍ PLOCH ZMĚN

ZASTAVITELNÉ PLOCHY

PLOCHY ZMĚN V KRAJINĚ

PLOCHY DLE ZPŮSOBU VYUŽITÍ

STABILIZOVANÉ

ZMĚN

OBYTNÉ PLOCHY VEIKOVSKÉHO CHARAKTERU

RE PLOCHY REKREACE

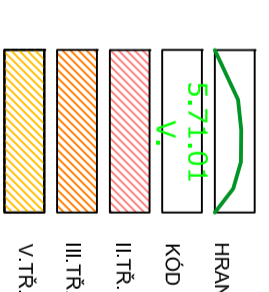
SV PLOCHY SMÍŠENÉ VÝROBNÍ

NV PLOCHY NERUŠIVÉ VÝROBY

VO PLOCHY VODNÍ A VODOHOSPODÁŘSKÉ

ZP (ZS) ZEMĚDĚLSKÁ PŮDA - ZMĚNA MAPOVÉHO PODKLADU (ZAHŔADY MIMO ZASTAVĚNÉ ÚZEMÍ)

ZNAČENÁ PĚŠÍ A CYKLISTICKÁ TRASA



HRANICE BPEJ

KOD BPEJ

II.TR.

III.TR.

V.TR.

DRUH POZEKNIKU

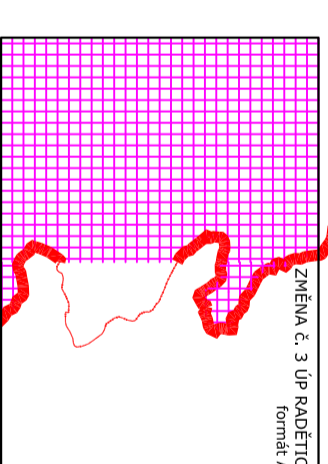
OSTATNÍ PLOCHA / OSTATNÍ KOMUNIKACE

OSTATNÍ PLOCHA / JINÁ PLOCHA

ORNÁ PŮDA

TRVALÝ TRAVNÍ POROST

MELIROVANÉ PLOCHY



ZMĚNA Č. 3 ÚP RADĚTICE

formát A2

DOKUMENTACE PRO VEŘEJNÉ PROJEDNÁNÍ - 555a A NÁSL. SZ

TAU plan atelier ING. ARCH. OLGA TAUSINGEROVÁ KATASTRÁLNÍ MAPA adresa: maňuš@tauplan.cz, tel: 733886799, fax: 733885508 Zvolenská 7/2640 / 106 00 Praha 10	ZMĚNA Č. 3 ÚP RADĚTICE VÝKRES: VÝKRES PŘEDPOKL. ZÁBORŮ PF MAPOVÝ PODKLAD: KATASTRÁLNÍ MAPA MĚŘÍTKO: 1:5000	ODVODNĚNÍ 0.3 Č. PRÁŘE:
--	---	-------------------------------