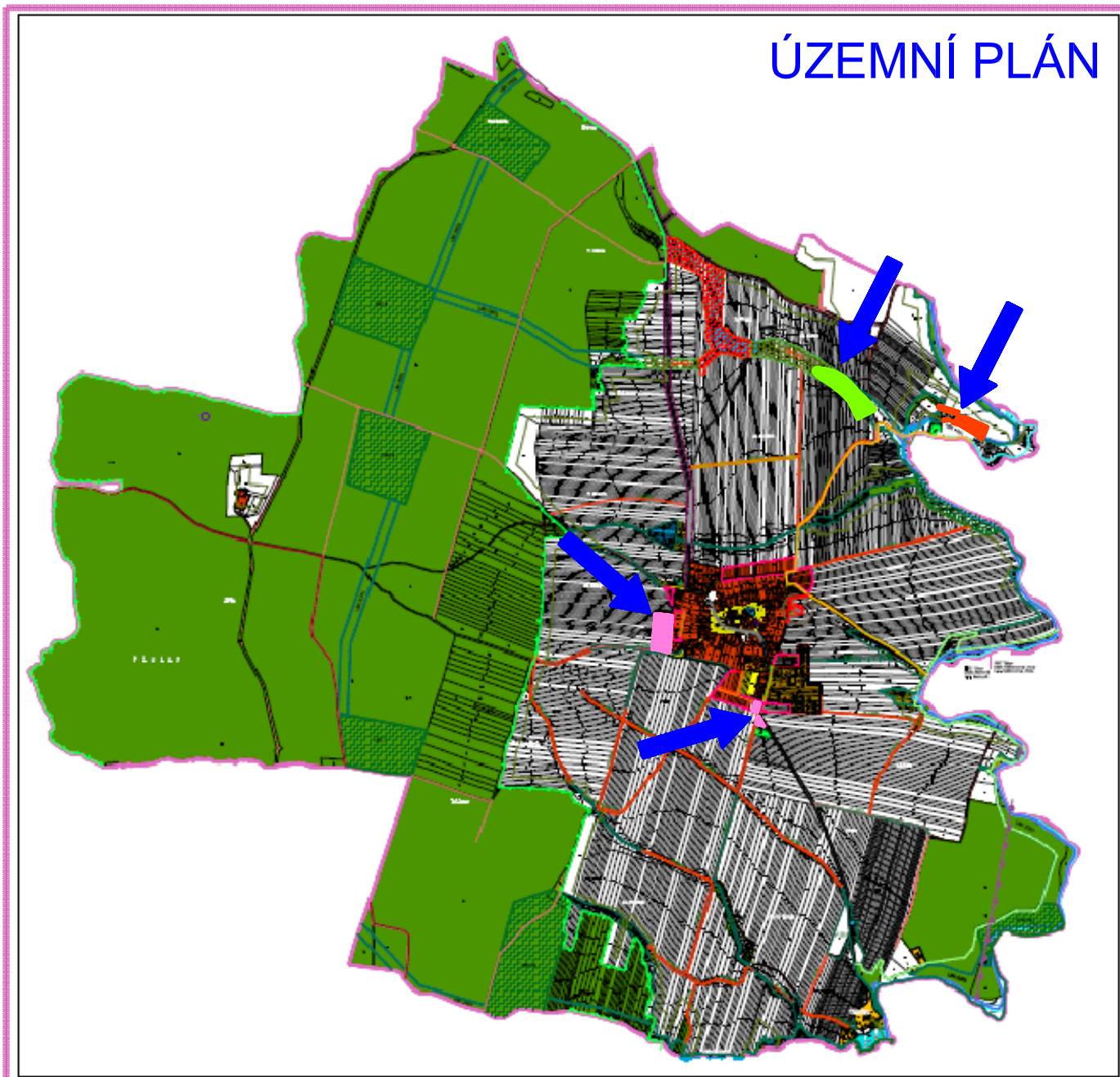




# ZMĚNA Č. 3 ÚP RADĚTICE VÝKRES ŠIRŠÍCH VZTAHŮ

## ÚZEMNÍ PLÁN



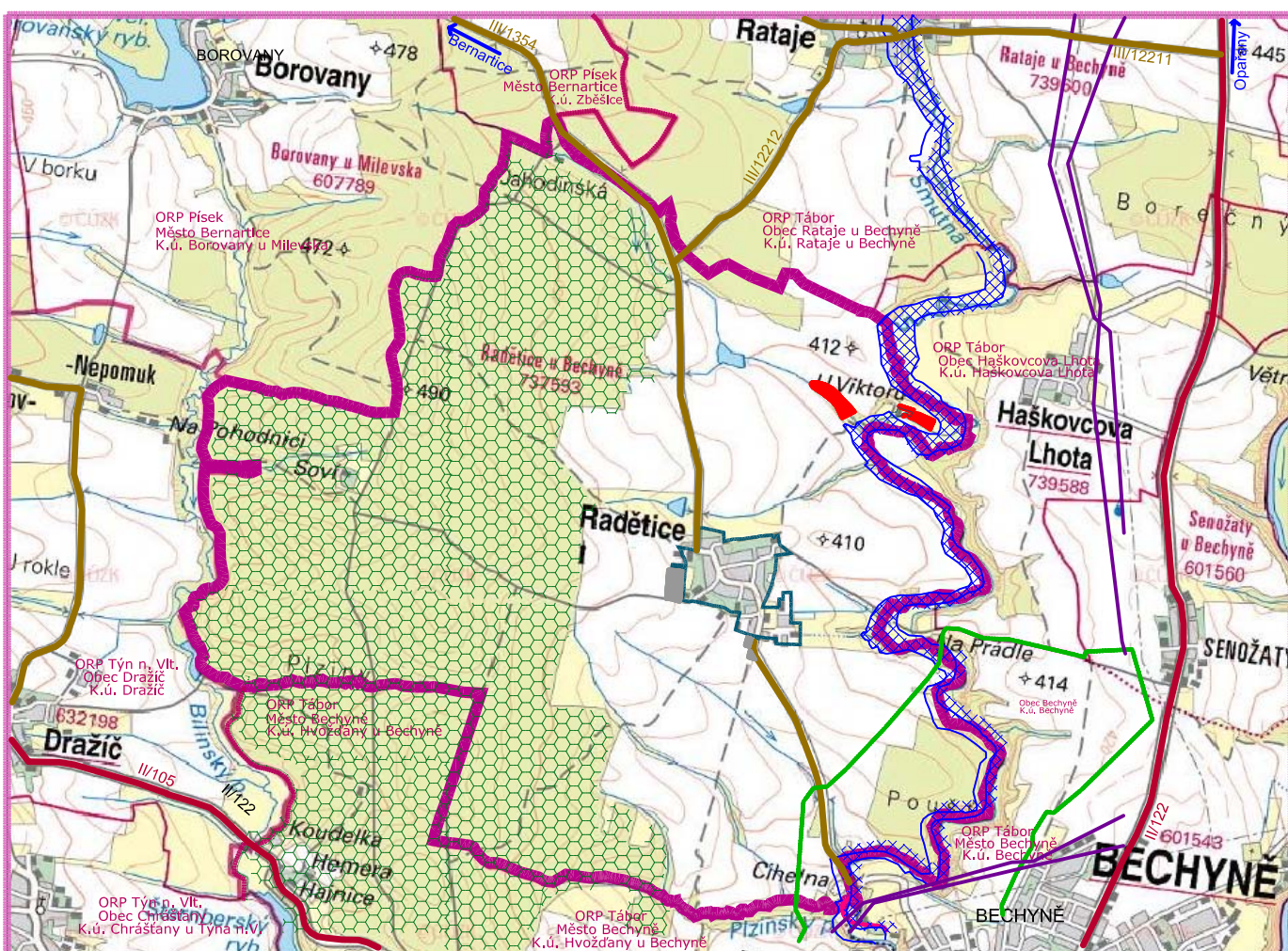
### VYMEZENÉ PLOCHY ZMĚN

 PLOCHY ZASTAVITELNÉ

 PLOCHY ZMĚN V KRAJINĚ

### AKTUALIZACE ZASTAVĚNÉHO ÚZEMÍ






### LEGENDA:

-   ŘEŠENÉ ÚZEMÍ
-  HRANICE OBCE RADĚTICE
-  HRANICE ORP
-  HRANICE OBCE
-  ZASTAVĚNÉ ÚZEMÍ
-  SILNICE II.TŘÍDY
-  SILNICE III.TŘÍDY
-  VEDENÍ ELEKTRICKÉ ENERGIE
-  VYSOKOTLAKÝ PLYNOVOD
-  ZÁPLAVOVÉ ÚZEMÍ
-  PŘÍRODNÍ PARK PLZINY

### DOKUMENTACE PRO VEŘEJNÉ PROJEDNÁNÍ - §55a A NÁSL. SZ

 <b>TAU</b> atelier ING.ARCH.OLGA TAUSINGEROVÁ autorizovaný architekt pro obor ÚZEMNÍ PLÁNOVÁNÍ ateliertau@email.cz / mob.737584979 / tel.222965208 zvonková 7/2640 / 106 00 praha 10	<b>ZMĚNA Č. 3 ÚP RADĚTICE</b>		<b>ODŮVODNĚNÍ</b>
	VÝKRES: <b>VÝKRES ŠIRŠÍCH VZTAHŮ</b>		
	MAPOVÝ PODKLAD:		Č.PŘÍLOHY: <b>0.2</b>
	MĚŘÍTKO:	DATUM: <b>IV.2022</b>	Č.PARÉ: